












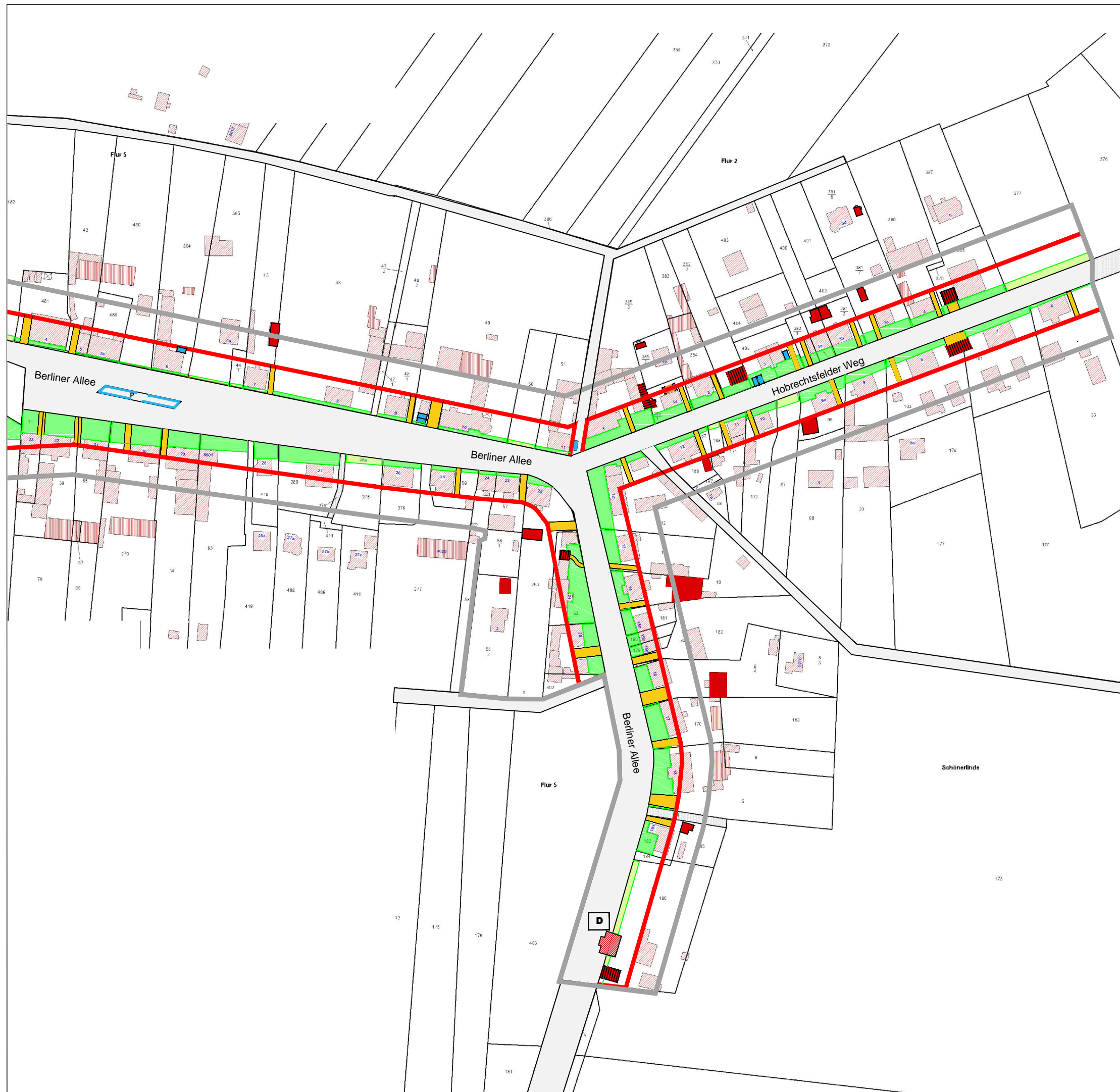
Textbebauungsplan "Stellplätze und Garagen im Ortskern Schönerlinde"

Gemeinde Wandlitz, Gemarkung Schönerlinde

Bestandsaufnahme

Legende

-  Geltungsbereich
-  Garagen innerhalb / außerhalb 15 m Bereich
-  Carports
-  Befestigte und unbefestigte Stellplätze
-  Zufahrten im 15 m Bereich (potentielle Stellplätze)
-  15 m Ausschlussbereich für Garagen und Carports nach Gestaltungssatzung
-  Vorgartenbereich - Ausschluss von Stellplätzen nach Gestaltungssatzung
-  Öffentliche Straße
-  Gebäudebestand
-  Flurstücksgrenzen
-  Einzeldenkmal



Blatt 3 / 3

Maßstab: 1:2000 (DIN A 3)

BSM mbH
Beratungsgesellschaft für Stadterneuerung und Modernisierung mbH

Stand: 3. September 2013

