





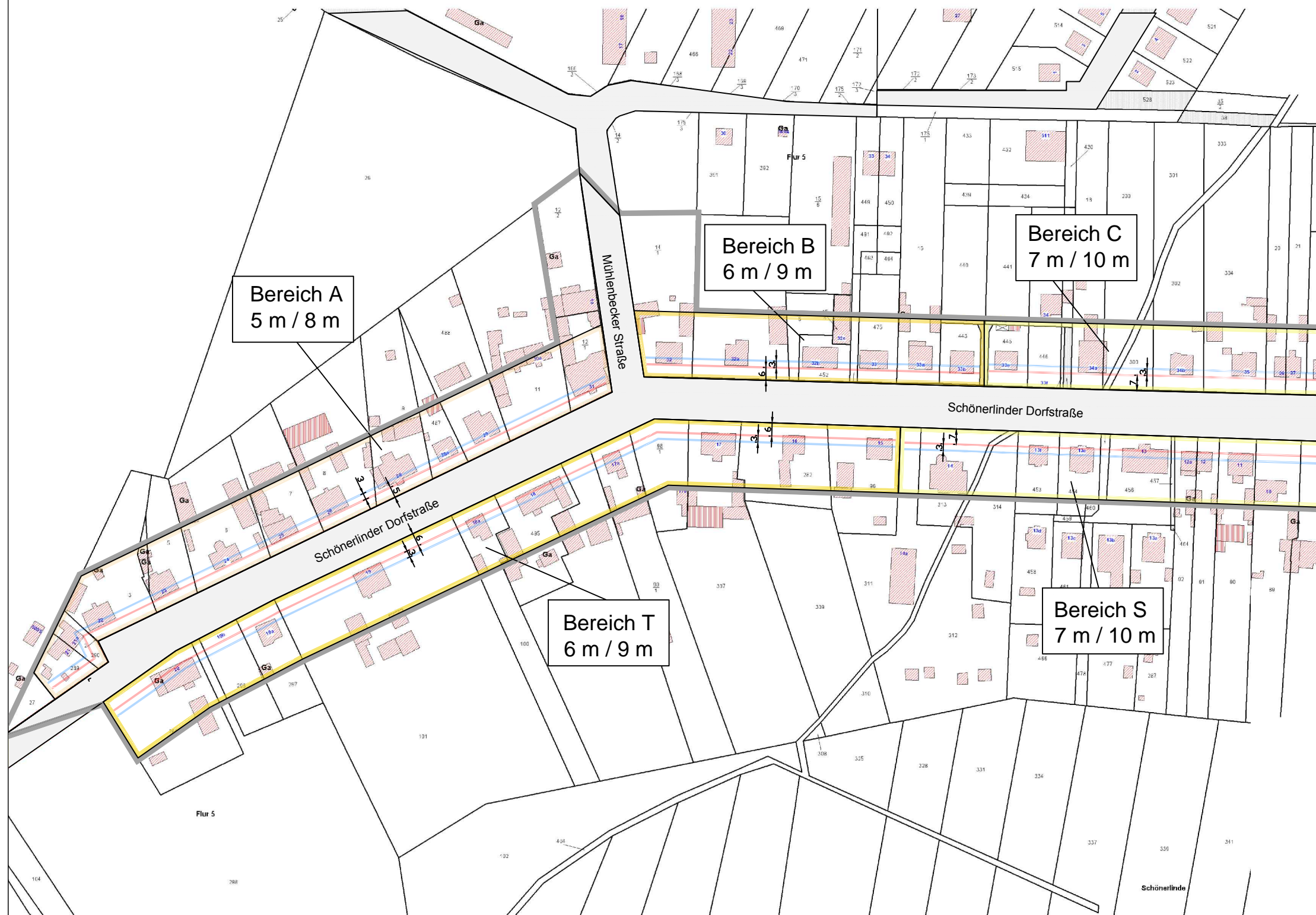
Textbebauungsplan "Stellplätze und Garagen im Ortskern Schönerlinde"

Gemeinde Wandlitz, Gemarkung Schönerlinde

Konzept

Legende

-  Geltungsbereich
-  Rückwärtige Grenze des Bereichs zur
Freihaltung von Stellplätzen
-  Rückwärtige Grenze des Bereichs zur
Freihaltung von Garagen und Carports
-  2 m / 5 m
-  3 m / 6 m
-  4 m / 7 m
-  5 m / 8 m
-  6 m / 9 m
-  7 m / 10 m
-  8 m / 11 m
-  10 m / 13 m
-  t. F. Nr. 3
-  Öffentliche Straße
-  Gebäudebestand
-  Flurstücksgrenzen



Blatt 1 / 3

Maßstab: 1:2000 (DIN A 3)

BSM mbH
Beratungsgesellschaft für Stadterneuerung und Modernisierung mbH

Stand: 3. September 2013

